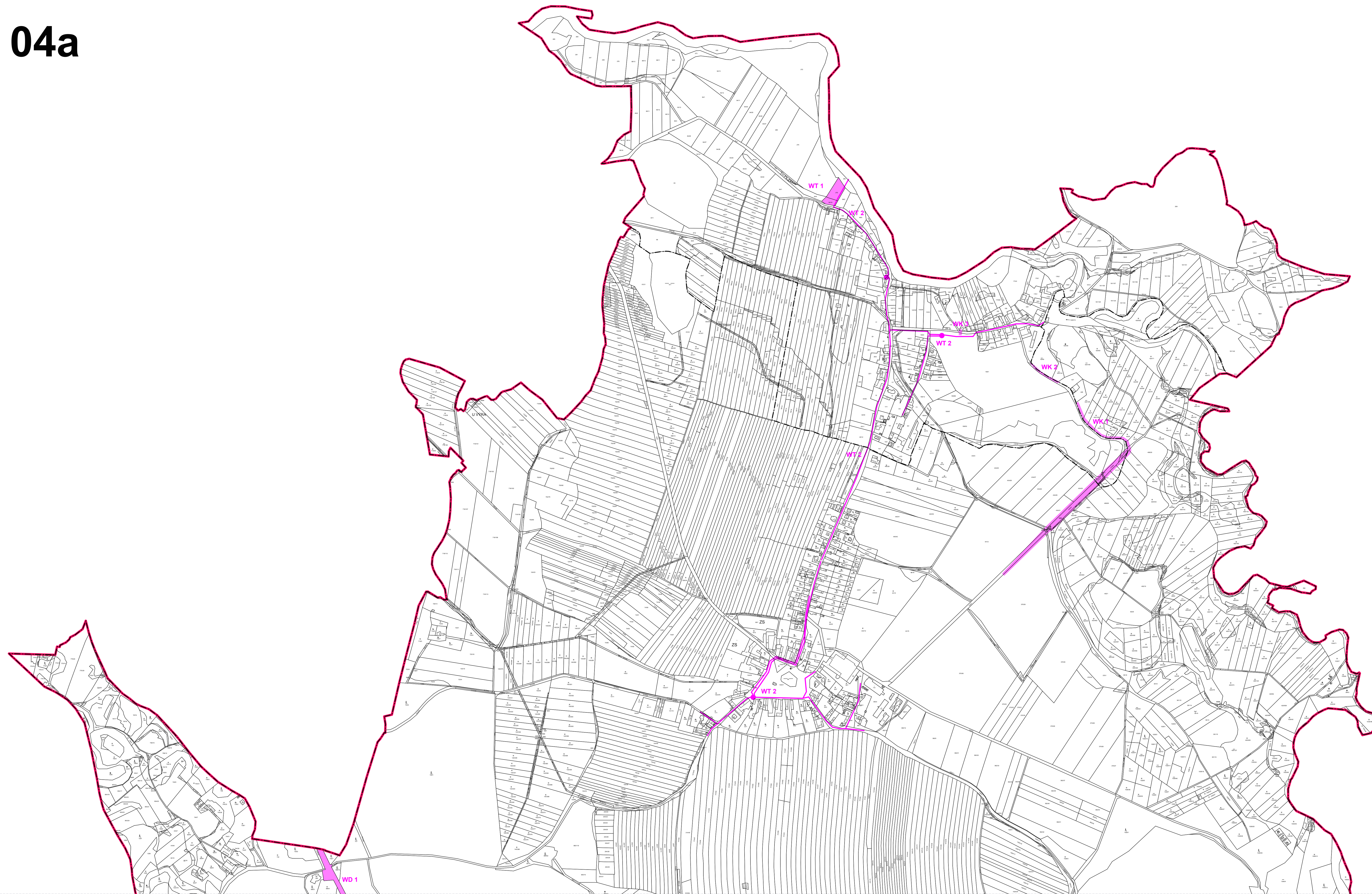

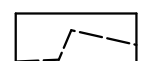










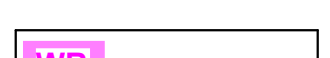

UP Val - návrh

Výkres veřejně prospěšných staveb, opatření a asanací 1: 5 000



-  hranice řešeného území
-  hranice katastrálního území

- vybraná veřejná infrastruktura
-  **WD**   dopravní infrastruktura
 -  **WT**   technická infrastruktura

- vybraná veřejně prospěšná opatření
-  **WK**  snížování ohrožení území povodněmi
 -  **WR** zvyšování retenčních schopností území
 -  **WU** založení prvků ÚSES

- WD 1** - přestavba tratě Veselí nad Lužnicí - České Velenice
- WK 1** - zemní hrázka
- WK 2** - zemní hrázka
- WK 3** - úprava přelivu z bývalého Hamerského rybníka
- WT 1** - ČOV Hamr
- WT 2** - splašková kanalizace včetně čerpacích stanic a vylučných řadů

Záznam o účinnosti

Změnu č. 1 UP vydal : Obec Val

Číslo jednací : 210603

Pořadové číslo poslední změny : Změna č. 1

Datum nabytí účinnosti poslední změny : 22.6.2021

Pořizovatel : Městský úřad Soběslav, odbor výstavby a RR

Oprávněná osoba pořizovatele : Ing. Arch. Dagmar Buzu

vedoucí oddělení územního plánování a památkové péče

Podpis, otisk razítka :

ASKA - architektonické studio
Kokotská 105, 390 01 TÁBOR, tel / fax: 383 136 341

UP Val - úplné znění po změně č. 1	
obč. Soběslav	ÚPD
stav. OÚ Val	22.6.2021 / 0510
stav. Ing. arch. Jan Slach	05.2021
stav. Ing. Bohuslav Jilnec	10323406
stav. Výkres veřejně prospěšných staveb, opatření a asanací 1: 5 000	04a