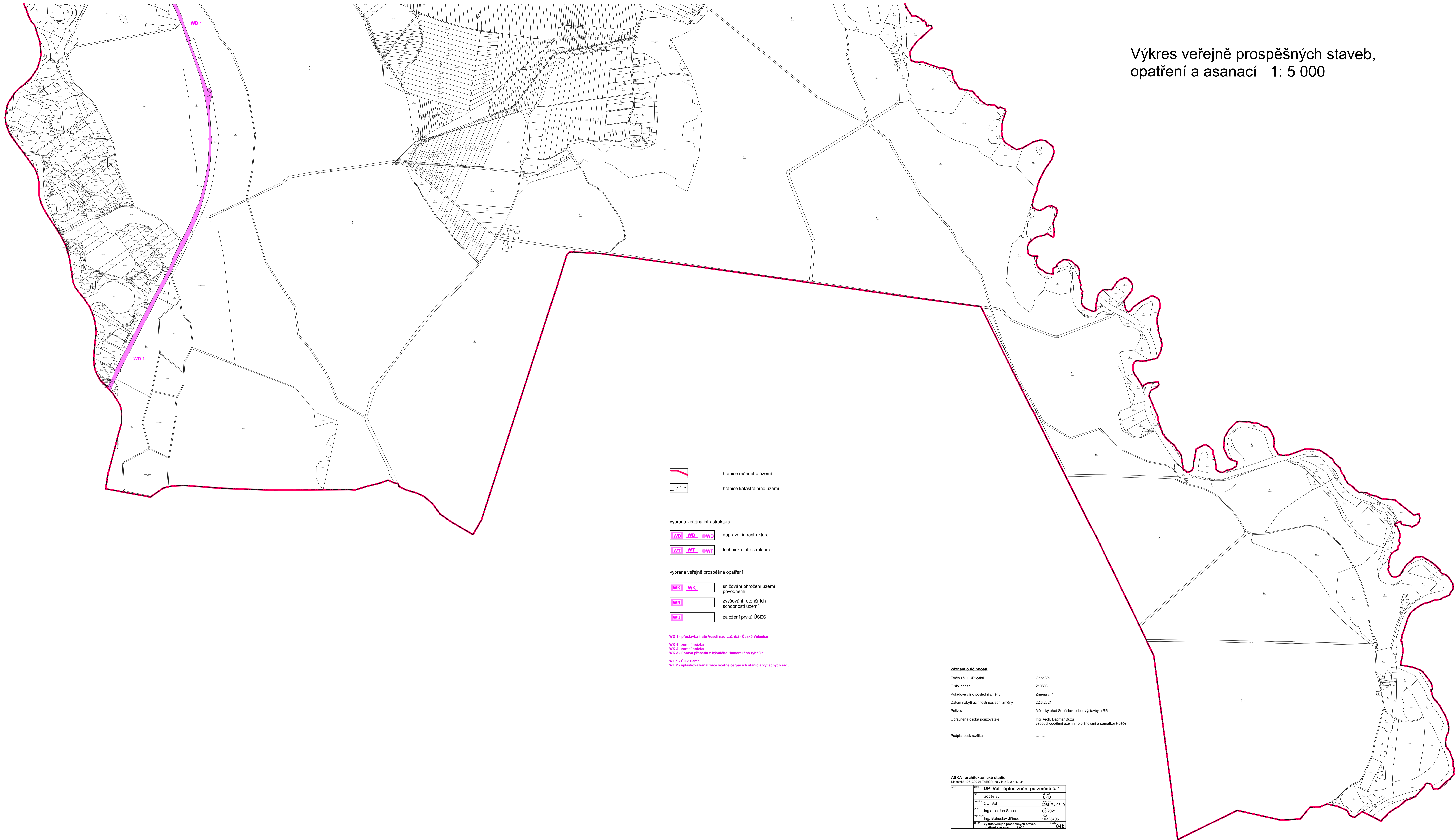

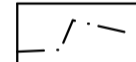


Výkres veřejně prospěšných staveb, opatření a asanací 1: 5 000






-  hranice řešeného území
-  hranice katastrálního území

vybraná veřejná infrastruktura

-  dopravní infrastruktura
-  technická infrastruktura

vybraná veřejně prospěšná opatření

-  snižování ohrožení území povodněmi
-  zvyšování retenčních schopností území
-  založení prvků ÚSES

- WD 1 - přestavba trati Veselí nad Lužnicí - České Velenice
- WK 1 - zemní hrázka
- WK 2 - zemní hrázka
- WK 3 - oprava přepadu z bývalého Hämerského rybníka
- WT 1 - ČOV Hamr
- WT 2 - splašková kanalizace včetně čerpacích stanic a výtlačných řadů

Záznam o účinnosti

Změnu č. 1 UP vydal : Obec Val
 Číslo jednací : 210603
 Pořadové číslo poslední změny : Změna č. 1
 Datum nabytí účinnosti poslední změny : 22.6.2021
 Pořizovatel : Městský úřad Soběslav, odbor výstavby a RR
 Oprávněná osoba pořizovatele : Ing. Arch. Dagmar Buzu
 vedoucí oddělení územního plánování a památkové péče
 Podpis, otisk razítka :

ASKA - architektonické studio
 Plošná 100, 390 01 TABOŘ, IČ: 263 130 341

UP Val - úplné znění po změně č. 1	
Objekt	UPD
Stav	22.06.2021 / 0510
Projektant	Ing. arch. Jan Stach
Objednatel	Obec Val
Projekt	Výkres veřejně prospěšných staveb, opatření a asanací 1: 5 000
Číslo	04b